

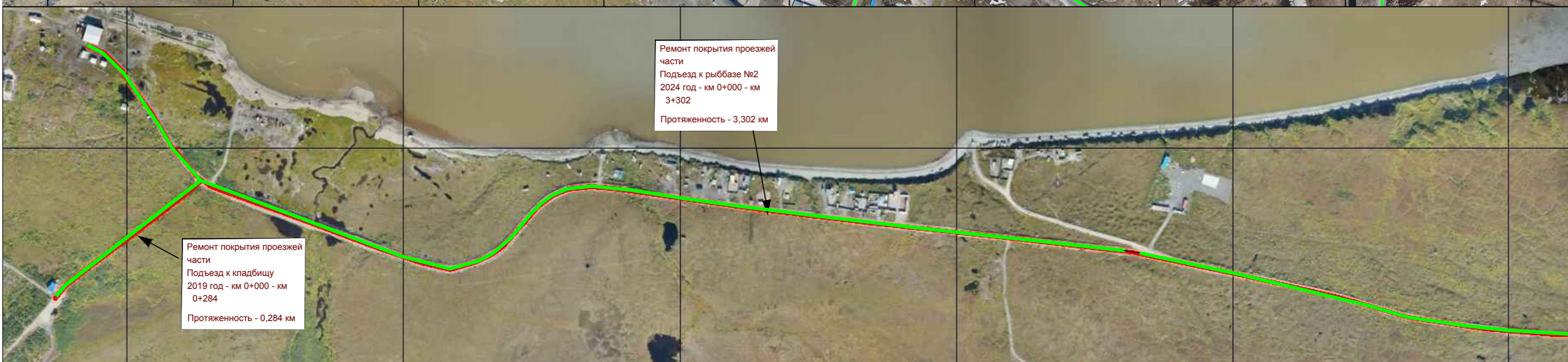
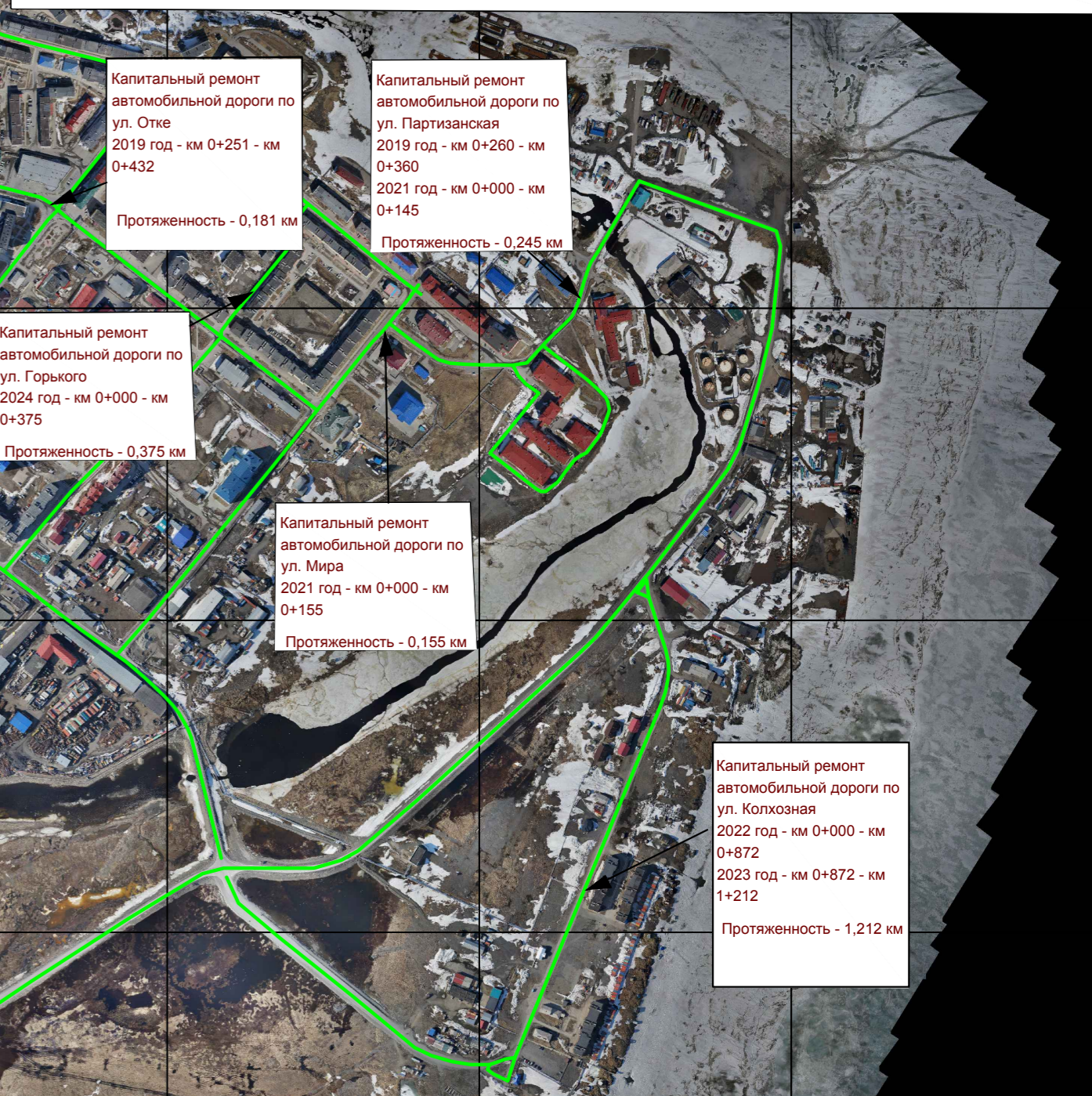
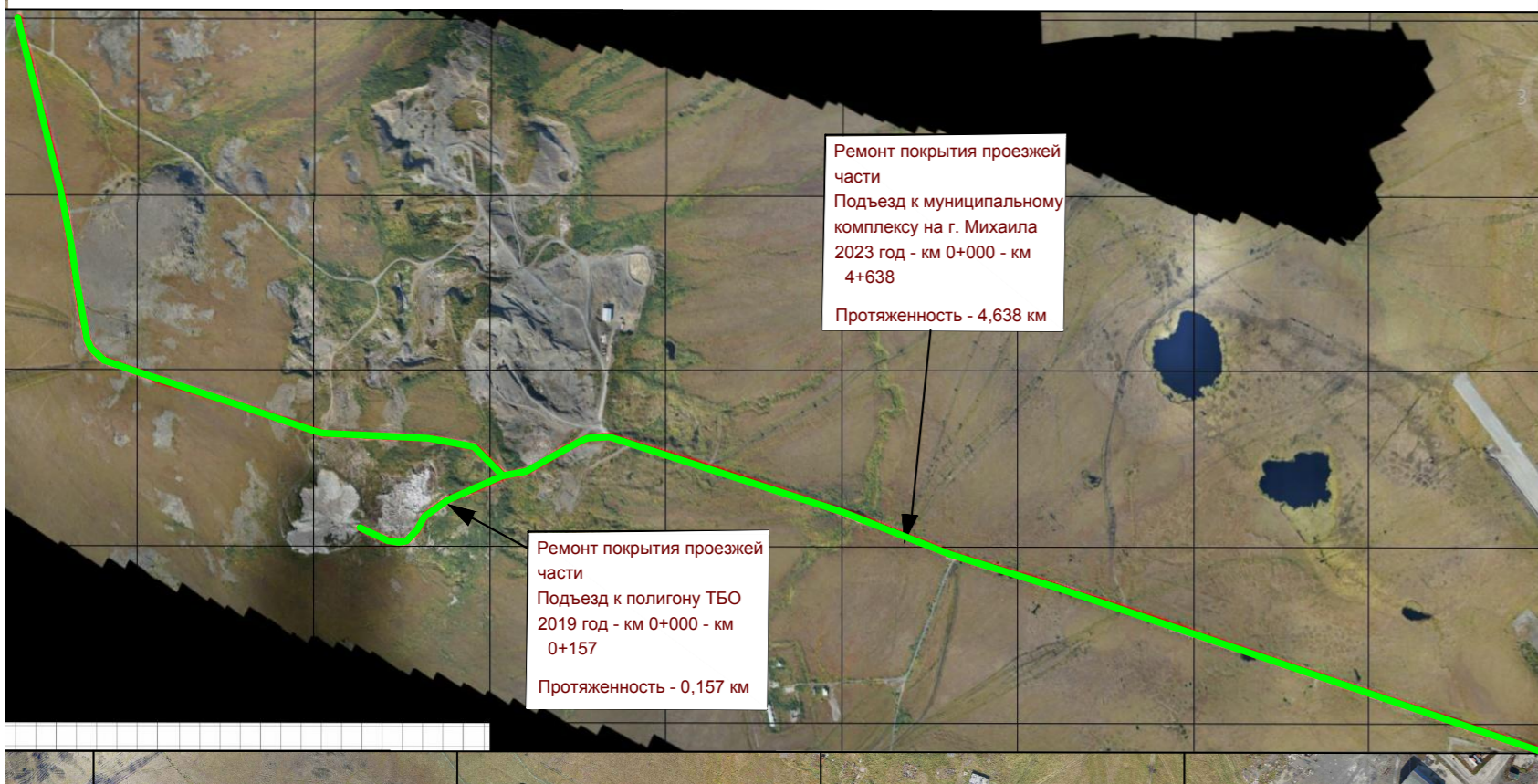
Характеристика автомобильных дорог общего пользования местного значения городского округа Анадырь

1. Общая протяженность автомобильных дорог общего пользования местного значения - **31,5 км.**
2. Протяженность автомобильных дорог общего пользования местного значения находящихся в нормативном состоянии - **14,6 км.**
3. Доля протяженности автомобильных дорог общего пользования местного значения находящихся в нормативном состоянии - **46,3 %.**

Планируемые результаты реализации национального проекта "БКАД" в городском округе Анадырь

1. Итоговая протяженность автомобильных дорог общего пользования местного значения приведенных в нормативное состояние в период с 2019 по 2024 гг. - **27,3 км.**
2. Итоговая доля протяженности автомобильных дорог общего пользования местного значения приведенных в нормативное состояние - **86,6%.**

КАРТА - СХЕМА существующей сети автомобильных дорог общего пользования местного значения в городском округе Анадырь с планом дорожных работ на период 2019-2024 гг.



Условные обозначения

- Участки автомобильных дорог на территории городского округа Анадырь
- Участки автомобильных дорог приводимые в нормативное состояние в рамках реализации национального проекта "БКАД" в 2020 году